

35° GIRO DEL MEDIO BRENTA

Internazionale Classe 1.2 ME Elite – Under 23

RITROVO: Domenica 04 Luglio 2021 ore 8:30 Abbazia Pisani di Villa del Conte (Padova)
Stabilimento ditta BALLAN S.p.A. - via Restello, 98

PARTENZA: UFFICIOSA: ore 12:45 Abbazia Pisani, Stabilimento ditta BALLAN S.p.A. - via Restello, 98
UFFICIALE: ore 13:00 Villa del Conte – Centro

ARRIVO: ore 17:00 Gallio, via IV Novembre

QUARTIERE TAPPA: Municipio – via IV Novembre (vicino al traguardo lato dx)

DIREZIONE ORGANIZZATIVA - SALA STAMPA - TELEFONI - GIURIA - CRONOMETRISTI
SEGRETERIA - CONTROLLO MEDICO

OSPEDALI LUNGO IL PERCORSO:

ASIAGO, via Piave

Tel. 0424/469111

BASSANO DEL GRAPPA, via Dei Lotti, n. 40

Tel. 0424/888111





CITTADELLA, via Riva dell'Ospedale

Tel. 049/9424111

PER INFORMAZIONI: Veloce Club Villa del Conte Tel. 049/9600824 Fax. 049/5591094
info@studiomichielon.it cell. 348/5172649 – 335/6686018

NOTE: **PASSAGGIO A LIVELLO:**  **RIFORNIMENTO:**  **TRAGUARDO VOLANTE:** 
TRAGUARDO VOLANTE: TV **GRAN PREMIO DELLA MONTAGNA:** GPM

Domenica 04 Luglio 2021 - km 171,6

ALTIM.	LOCALITA'	Distanze			ORA DI PASSAGGIO		
		par- ziali	per- corse	da per- correre	media Km/ora		
					37	40	47
PROVINCIA DI PADOVA							
	36 Stabilimento BALLAN/Abb.Pisani PARTENZA UFFICIOSA	0,0	0,0	0,0	12,45	12,45	12,45
	36 Trasferimento Km 3	0,0	0,0	0,0	00,00	00,00	00,00
	27 Villa del Conte PARTENZA UFFICIALE	0,0	0,0	171,6	13,00	13,00	13,00
	27 via Cà Dolfin s.p. 39 - rotonda 3a uscita	0,6	0,6	171,0	13,00	13,00	13,00
	25 via Molino - rotonda 1a uscita	0,8	1,4	170,2	13,02	13,02	13,01
	25 via Maso/via Roara - incrocio svolta a dx	2,1	3,5	168,1	13,05	13,05	13,04
	25 via Commerciale s.p. 22 - rotonda 1a uscita	1,1	4,6	167,0	13,07	13,06	13,05
	25 via dei Costozza s.p. 80 - rotonda 2a uscita	0,5	5,1	166,5	13,08	13,07	13,06
	24 incrocio via dei Costozza / via Dante s.p. 39 - svolta sx	0,9	6,0	165,6	13,09	13,09	13,07
	24 p.za S.ta Giustina in Colle - svolta dx TV	0,4	6,4	165,2	13,10	13,09	13,08
	21 centro S. Giorgio delle Pertiche - svolta dx	2,6	9,0	162,6	13,14	13,13	13,11
	24 incrocio centro Arsego -svolta sx	3,0	12,0	159,6	13,19	13,18	13,15
	24 Arsego semaforo - svolta a dx su s.p. 10	0,4	12,4	159,2	13,20	13,18	13,15
	24 Marsango - Armeria Finco	2,1	14,5	157,1	13,23	13,21	13,18
	24 Marsango semaforo - svolta sx	0,9	15,4	156,2	13,24	13,23	13,19
	22 Pieve di Curtarolo	1,6	17,0	154,6	13,27	13,25	13,21
	28 Campo San Martino semaforo s.p. 47	1,4	18,4	153,2	13,29	13,27	13,23
	29 Paviola TV "Mediterranea"	1,3	19,7	151,9	13,31	13,29	13,25
	29 San Giorgio in Bosco	2,8	22,5	149,1	13,36	13,33	13,28
	27 Villa del Conte 1° GIRO (grande)	4,3	26,8	144,8	13,43	13,40	13,34
	27 via Cà Dolfin s.p. 39 - rotonda 3a uscita	0,6	27,4	144,2	13,44	13,41	13,34
	25 via Molino - rotonda 1a uscita	0,8	28,2	143,4	13,45	13,42	13,36
	25 via Maso/via Roara - incrocio svolta a dx	2,1	30,3	141,3	13,49	13,45	13,38
IN. R	25 via Commerciale s.p.22 - rot. 1a uscita - <i>inizio rifornimento</i>	1,1	31,4	140,2	13,50	13,47	13,40
	25 via dei Costozza s.p.80 - rotonda 2a uscita	0,5	31,9	139,7	13,51	13,47	13,40
	24 incrocio via dei Costozza / via Dante s.p. 39 - svolta sx	0,9	32,8	138,8	13,53	13,49	13,41
	24 p.za S.ta Giustina in Colle - svolta dx	0,4	33,2	138,4	13,53	13,49	13,42
	21 centro S. Giorgio delle Pertiche-svolta dx TV "2 Pedali"	2,6	35,8	135,8	13,58	13,53	13,45

24	incrocio centro Arsego -svolta sx	3,0	38,8	132,8	14.02	13.58	13.49
24	Arsego semaforo - svolta a dx su s.p. 10	0,4	39,2	132,4	14.03	13.58	13.50
24	Marsango - Armeria Finco	2,1	41,3	130,3	14.06	14.01	13.52
24	Marsango semaforo - svolta sx	0,9	42,2	129,4	14.08	14.03	13.53
S 22	Pieve di Curtarolo TV "PENGO"	1,6	43,8	127,8	14.11	14.05	13.55
28	Campo San Martino semaforo s.p. 47	1,4	45,2	126,4	14.13	14.07	13.57
29	Paviola	1,3	46,5	125,1	14.15	14.09	13.59
29	San Giorgio in Bosco	2,8	49,3	122,3	14.19	14.13	14.02
27	Villa del Conte 2° GIRO (grande)	4,3	53,6	118,0	14.26	14.20	14.08
27	via Cà Dolfin s.p. 39 - rotonda 3a uscita	0,6	54,2	117,4	14.27	14.21	14.09
25	via Molino - rotonda 1a uscita	0,8	55,0	116,6	14.29	14.22	14.10
25	via Maso/via Roara - incrocio svolta a dx	2,1	57,1	114,5	14.32	14.25	14.12
25	via Commerciale s.p.22 - rot. 1a uscita -	1,1	58,2	113,4	14.34	14.27	14.14
25	via dei Costozza s.p. 80 - rotonda 2a uscita	0,5	58,7	112,9	14.35	14.28	14.14
24	incrocio via dei Costozza / via Dante s.p. 39 - svolta sx	0,9	59,6	112,0	14.36	14.29	14.16
24	p.za S.ta Giustina in Colle - svolta dx	0,4	60,0	111,6	14.37	14.30	14.16
S 21	centro S. Giorgio delle Pertiche - svolta dx TV "G.S.Bordin"	2,6	62,6	109,0	14.41	14.33	14.19
24	incrocio centro Arsego -svolta sx	3,0	65,6	106,0	14.46	14.38	14.23
24	Arsego semaforo - svolta a dx su s.p. 10	0,4	66,0	105,6	14.47	14.39	14.24
S 24	Marsango TV "ZIF"	3,4	69,4	102,2	14.52	14.44	14.28
22	Pieve di Curtarolo	1,4	70,8	100,8	14.54	14.46	14.30
28	Campo San Martino s.p. 47	1,4	72,2	99,4	14.57	14.48	14.32
29	Paviola	1,3	73,5	98,1	14.59	14.50	14.33
29	San Giorgio in Bosco	2,8	76,3	95,3	15.03	14.54	14.37
39	Facca di Cittadella	3,5	79,8	91,8	15.09	14.59	14.41
58	Cittadella PASSAGGIO - CENTRO STORICO "AltaPadovanaTour"	5,0	84,8	86,8	15.17	15.07	14.48
58	Pozzetto di Cittadella - rotonda	3,7	88,5	83,1	15.23	15.12	14.52
PROVINCIA DI VICENZA							
70	Belvedere di Tezze s.s. 47	2,2	90,7	80,9	15.27	15.16	14.55
FISSO	75 Cusinati di Tezze (chiesa) - INIZIO RIF. FISSO	1,8	92,5	79,1	15.30	15.18	14.58
R 97	Rosà FINE RIF. FISSO	2,5	95,0	76,6	15.34	15.22	15.01
129	Bassano del Grappa	4,8	99,8	71,8	15.41	15.29	15.07
110	Marsan - s.p. 248 "GREEN ZONE" per 500 mt	4,7	104,5	67,1	15.49	15.36	15.13
105	Marostica rotonda - svolta dx	2,5	107,0	64,6	15.53	15.40	15.16
125	Vallonara - s.p. 71	2,3	109,3	62,3	15.57	15.43	15.19
417	Crosara - s.p. 71	4,2	113,5	58,1	16.04	15.50	15.24
580	Bivio 4 strade - svolta dx s.p. 71	2,7	116,2	55,4	16.08	15.54	15.28
621	Gomarolo - s.p. 71	2,1	118,3	53,3	16.11	15.57	15.31
750	Fontanelle - bivio sx	2,5	120,8	50,8	16.15	16.01	15.34
830	Conco - s.p. 72	3,8	124,6	47,0	16.22	16.06	15.39
1036	Bocchetta Galgi - s.p. 72	4,8	129,4	42,2	16.29	16.14	15.45
970	Bivio Sasso	2,7	132,1	39,5	16.34	16.18	15.48
945	Sasso	4,3	136,4	35,2	16.41	16.24	15.54
933	Stoccareddo 1° GPM	2,6	139,0	32,6	16.45	16.28	15.57
870	Località Buso - Ponte	1,6	140,6	31,0	16.48	16.30	15.59
1045	Contrada Campanella - s.p. 76	2,5	143,1	28,5	16.52	16.34	16.02
1045	Bivio Sambugari - Contrada Sambugari	0,6	143,7	27,9	16.53	16.35	16.03
985	Valderonchi - via IV Novembre	1,9	145,6	26,0	16.56	16.38	16.05
1081	Gallio - 1° PASSAGGIO	1,7	147,3	24,3	16.58	16.40	16.08
FI. R 1045	Loc. Turcio (rotonda) - s.p. 128 - <i>fine rifornimento</i>	4,9	152,2	19,4	17.06	16.48	16.14
970	Campomezzavia	3,5	155,7	15,9	17.12	16.53	16.18
970	Bivio Sasso	0,7	156,4	15,2	17.13	16.54	16.19
945	Sasso	4,3	160,7	10,9	17.20	17.01	16.25
933	Stoccareddo 2° GPM	2,6	163,3	8,3	17.24	17.04	16.28
870	Località Buso - Ponte	1,6	164,9	6,7	17.27	17.07	16.30
1045	Contrada Campanella - s.p. 76	2,5	167,4	4,2	17.31	17.11	16.33
1045	Bivio Sambugari - Contrada Sambugari	0,6	168,0	3,6	17.32	17.12	16.34
985	Valderonchi - via IV Novembre	1,9	169,9	1,7	17.35	17.14	16.36
1081	Gallio ARRIVO – via IV Novembre	1,7	171,6	0,0	17.38	17.17	16.39