



Al Prefetto della provincia di Vicenza

Fasc. n. 2025/1952 Area III
Allegati: *uno*

Vicenza, *data del protocollo*

LETTA l'istanza con la quale la Società RCS Sport, con sede a Milano, in Via Rizzoli n. 8, Ente organizzatore della gara ciclistica denominata "108° GIRO D'ITALIA - 15^a Tappa: Fiume Veneto – Asiago", prevista per il giorno 25 maggio 2025, con partenza dal Comune di Fiume Veneto, ha chiesto la sospensione temporanea della circolazione sulle strade di questa provincia interessate dalla suddetta competizione sportiva;

VISTO l'allegato programma della manifestazione sportiva ed il percorso di gara, che interessa tratti di strade comunali e provinciali dei Comuni di Pove del Grappa, Solagna, Valbrenta, Romano d'Ezzelino, Enego, Foza, Gallio e Asiago in Provincia di Vicenza;

CONSIDERATA l'autorizzazione allo svolgimento della predetta competizione ciclistica rilasciata dalla Regione Puglia, nonché i nulla osta rilasciati dalle Province di Vicenza, Padova, Rovigo e Verona;

PRESO ATTO degli esiti della riunione del Comitato provinciale dell'ordine e della sicurezza pubblica del 14 maggio u.s.;

LETTA la nota n. 157415 del 15.05.2025 della Polizia Stradale – Sezione di Vicenza, con cui si richiede di valutare l'adozione di un particolare piano di viabilità che possa concorrere a garantire ulteriormente la sicurezza dei ciclisti in gara ed a regolamentare più facilmente il flusso viario lungo il comprensorio del Grappa;

VISTO l'art. 9, D.Lgs. 30 aprile 1992, n. 285 ("Nuovo codice della strada"), modificato, da ultimo, dalla Legge 9 aprile 2025, n. 58, e in particolare il comma 7-bis, che prevede che "La sospensione temporanea è disposta, per le competizioni che si svolgono interamente nel territorio di un solo comune, dal sindaco e, negli altri casi, dal prefetto";

LETTA la circolare del Ministero dell'Interno n. 14029 dell'8 maggio 2025;

RITENUTO di dover disporre, ai sensi del richiamato art. 9, comma 7-bis C.d.S., la sospensione temporanea della circolazione lungo la parte del percorso di gara ricadente nel territorio di questa provincia;

VISTO l'art. 2 del R.D. 18 giugno 1931, n. 773 (Testo unico delle leggi di pubblica sicurezza)

ORDINA

la sospensione temporanea della circolazione, per il giorno 25 maggio 2025, sui tratti di strada del percorso di gara ricadente nel territorio di questa provincia, individuati dall'allegato programma, in occasione della manifestazione sportiva sopra indicata, a partire da 2 ore e 30 minuti prima del



Al Prefetto della provincia di Vicenza

transito dei concorrenti (considerando la media più veloce dei ciclisti riportata nel predetto allegato), fino a 15 minuti calcolati dal momento del transito del veicolo dell'Organizzazione recante il cartello mobile "FINE CORSA", e comunque fino a cessate esigenze.

La sospensione temporanea avverrà secondo le modalità indicate nell'allegato programma, che costituisce parte integrante del presente provvedimento.

Durante il periodo di sospensione temporanea della circolazione:

- è vietato il transito di qualsiasi veicolo non al seguito della gara, in entrambi i sensi di marcia del tratto interessato dal transito dei concorrenti;
- è fatto divieto a tutti i veicoli di immettersi nel percorso interessato dal transito dei concorrenti;
- è fatto obbligo a tutti i veicoli provenienti da strade o da aree che intersecano ovvero che si immettono su quella interessata dal transito dei concorrenti di arrestarsi prima di impegnarla, rispettando le segnalazioni manuali o luminose degli Organi preposti alla vigilanza o del personale dell'Organizzazione;
- è fatto divieto ai conducenti di veicoli ed ai pedoni di attraversare i tratti di strada interessati.

Ferma restando la necessità di adottare tutte le cautele necessarie ad evitare pericoli per i concorrenti, i divieti e gli obblighi sopra elencati non si applicano ai veicoli adibiti a servizi di polizia, antincendio, pronto soccorso ed emergenza, nonché a quelli specificamente autorizzati dall'Organizzazione o dagli Organi di Polizia preposti alla vigilanza.

DISPONE

altresì, l'adozione delle seguenti misure, sino al termine della sospensione temporanea della circolazione:

- il divieto di accesso sulla SP148 a Romano d'Ezzelino, dal 1° tornante fino al km 22+700, dalle ore 18:00 del 24.05.2025, con le seguenti eccezioni:
 - o dalle ore 08:00 del 25.05.2025 per i residenti;
 - o dalle ore 21:00 del 24.05.2025 per i fruitori degli esercizi commerciali (bar o ristoranti) con prenotazione;
- il divieto di accesso su entrambe le direzioni sulla SP148 dal km 26+800 al 33+800 e dal km 36+100 al km 37+550 dalle ore 18:00 del 24.05.2025, con le seguenti eccezioni:
 - o dalle ore 08:00 del 25.05.2025 per i residenti;
 - o dalle ore 21:00 del 24.05.2025 per i fruitori degli esercizi commerciali (bar o ristoranti) con prenotazione;
- il divieto di sosta con rimozione forzata lungo la SP148 dal GPM di località Scarpon fino al km 33+800 e dal km 36+100 al km 37+550, dalle ore 18.00 del 23.05.2025, ad eccezione dei veicoli dell'organizzazione.



Al Prefetto della provincia di Vicenza

Sono inoltre adottate le seguenti prescrizioni:

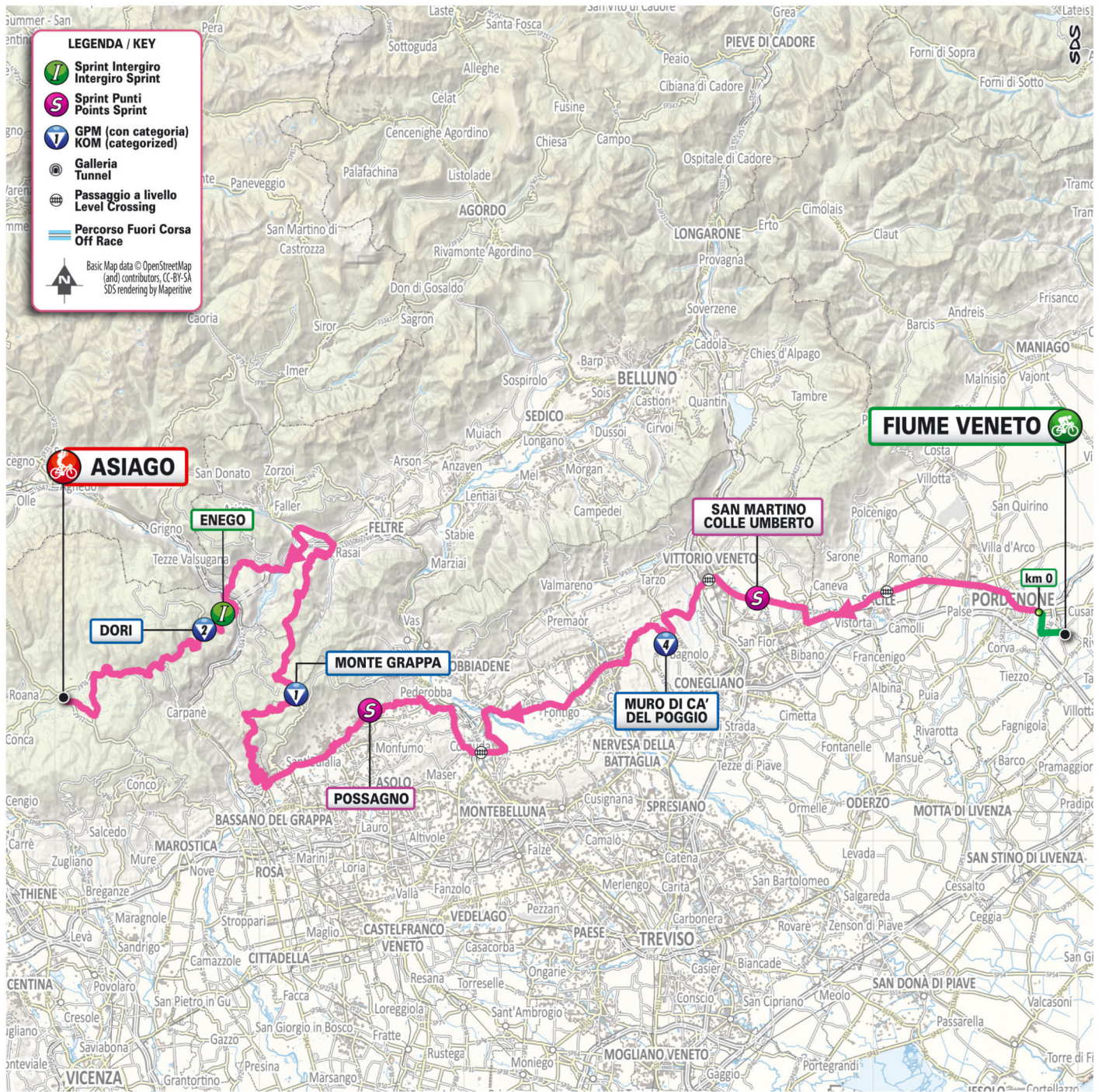
- gli Organi di polizia stradale di cui all'art. 12 del D.Lgs. 285/1992 sono incaricati della esecuzione della presente ordinanza e della verifica del rispetto delle prescrizioni imposte, e di adottare di propria iniziativa, quando siano necessari ed opportuni, eventuali provvedimenti di deroga, anche anticipatori delle chiusure sopra disposte, qualora si rendano necessari per particolari esigenze della circolazione stradale in relazione allo stato della viabilità, al volume del traffico e ad ogni altro pregiudizievole fenomeno;
- la carovana ciclistica dovrà essere scortata dai predetti Organi di polizia stradale ovvero, in mancanza o a supporto di questi, dovrà essere opportunamente segnalata a cura del personale dell'Organizzazione abilitato per la scorta tecnica, munito di idonei segni di riconoscimento, nel numero, con le attrezzature e gli equipaggiamenti e secondo le modalità di svolgimento previste dal disciplinare per le scorte tecniche alle competizioni ciclistiche approvato con provvedimento del Ministero delle Infrastrutture e dei Trasporti del 27.11.2002, n.29;
- l'Organizzazione predisporrà un idoneo servizio e, ove necessario, una specifica segnaletica in corrispondenza delle intersezioni stradali che interessano il transito della corsa, in modo che tutti gli utenti della strada siano resi edotti della sospensione temporanea della circolazione;
- gli Organi di polizia preposti alla vigilanza o alla tutela delle strade percorse o attraversate cureranno l'intensificazione della vigilanza sui tratti di strada interessati dalla manifestazione;
- gli Organizzatori della manifestazione sono tenuti ad osservare le disposizioni di cui alla deliberazione n. 1080 del 17.4.2007 della Giunta Regionale del Veneto, in attuazione della L.R. 16 agosto 2002, n. 22;
- i Comuni e gli Enti proprietari delle strade interessate dal transito veicolare dovranno deviare la circolazione stradale su percorsi alternativi, nonché predisporre obblighi, divieti e limitazioni della sosta, a carattere temporaneo, per ciascuna strada interessata o tratto di essa, in relazione alle esigenze della circolazione o alle caratteristiche strutturali.

Gli Organizzatori avranno cura di dare la massima pubblicità al presente provvedimento, avvalendosi anche di strumenti di diffusione fonica, nonché di comunicati sui mezzi di informazione.

La Provincia di Vicenza e i Comuni interessati pubblicheranno la presente ordinanza sui rispettivi albi pretori.

II PREFETTO
ROMANO

MDR
















Tappa
15
cronotabella

FIUME VENETO - ASIAGO

km 219

domenica 25 maggio 2025

D = 3900 m

Quota			DISTANZE			ORA DI PASSAGGIO		
			par- ziali	per- corse	da per- correre	media km/ora		
						41	39	37
PROVINCIA DI PORDENONE						>>>>>		
	20	FIUME VENETO	↑ Start Village	3.9		11.25	11.25	11.25
	25	FIUME VENETO	↑ km 0	0.0	0.0	219.0	11.35	11.35
	28	Pordenone	↑ v.Dante Alighieri-ss.13	3.2	3.2	215.8	11.39	11.39
	41	Fontanafredda	↑ ss.13	7.2	10.4	208.6	11.48	11.48
	26	P.L.	↑ ss.13	4.5	14.9	204.1	11.53	11.54
	26	Sacile	↑ ss.13	1.3	16.2	202.8	11.54	11.55
PROVINCIA DI TREVISO								
	48	Orsago	↔ sp.43	7.0	23.2	195.8	12.03	12.04
	56	Cordignano	↔ v.Vitt.Veneto-sp.71	1.5	24.7	194.3	12.05	12.06
	91	San Martino Colle Umberto	↑ (Mon.to Bottecchia)- sp.71	4.9	29.6	189.4	12.11	12.13
	107	San Giacomo di Veglia	↑ ss.51	2.7	32.3	186.7	12.15	12.17
	119	Vittorio Veneto	↔ v.Nievo	1.9	34.2	184.8	12.17	12.19
	127	P.L.	↑ v.Nievo	0.4	34.6	184.4	12.18	12.20
	122	Corbanese	↔ sp.635	7.3	41.9	177.1	12.27	12.29
	242	Muro di Ca' del Poggio	↔ sp.37	2.8	44.7	174.3	12.33	12.36
	203	Refrontolo	↑ sp.86	4.4	49.1	169.9	12.38	12.41
	133	Pieve di Soligo	↑ v.Capovilla	5.3	54.4	164.6	12.45	12.48
	115	Sernaglia della Battaglia	↑ v.Roma	4.3	58.7	160.3	12.50	12.54
	120	Moriago della Battaglia	↑ v.San Rocco-sp.34	2.7	61.4	157.6	12.54	12.57
	151	Vidor	↑ sp.34	5.6	67.0	152.0	13.01	13.05
	152	Ponte di Vidor	↔ sp.2-sp.34	1.4	68.4	150.6	13.03	13.07
	151	Crocetta del Montello	↔ v.Piave-v.Antonini-v.S.Anna	3.4	71.8	147.2	13.07	13.11
	157	P.L.	↑ v.S.Urbano	1.9	73.7	145.3	13.09	13.14
	164	Cornuda	↔ v.8 Maggio 1848-V.Bosco del Fagare	0.7	74.4	144.6	13.10	13.15
	220	Pederobba	↔ v.Conti d'Onigo	8.3	82.7	136.3	13.21	13.26
	335	Possagno	↑ v.Roma-Tempio-sp.26	7.1	89.8	129.2	13.30	13.35
	288	Crespano del Grappa	↑ sp.26	6.2	96.0	123.0	13.38	13.43
PROVINCIA DI VICENZA								
	166	Romano d'Ezzelino	↔ sp.148	7.5	103.5	115.5	13.47	13.53
	820	galleria	↑ 20m - sp.148	9.1	112.6	106.4	14.13	14.22
	999	Campo Solagna	↑ sp.148	4.2	116.8	102.2	14.22	14.32
	1068	Ponte San Lorenzo	↔ sp.148	3.6	120.4	98.6	14.27	14.37
	1611	Monte Grappa	↑ Rif. Scarpon -sp.148	8.2	128.6	90.4	14.46	14.57
PROVINCIA DI BELLUNO								
	1235	Loc. Pontera	↑ sp.148	10.8	139.4	79.6	14.59	15.11
	336	Caupo	↔ sp.148-ss.50	14.1	153.5	65.5	15.16	15.28
	318	Fonzaso	↔ v.Zuccho-sr.50	4.9	158.4	60.6	15.22	15.35
	317	Arsiè	↑ sr.50bis	7.6	166.0	53.0	15.31	15.44
	351	Fastro	↑ (Le Scale di Primolano)-sr.50bis	4.7	170.7	48.3	15.37	15.50
PROVINCIA DI VICENZA								
	216	Primolano	↔ P.Brenta-sp.76	3.5	174.2	44.8	15.41	15.55
	759	Enego	↔ sp.76	11.6	185.8	33.2	16.07	16.23
	1106	Dori	↑ sp.76	5.7	191.5	27.5	16.20	16.37
	1060	Stoner	↑ sp.76	2.9	194.4	24.6	16.24	16.41
	1083	Foza	↔ sp.76	6.9	201.3	17.7	16.32	16.50
	1081	Gallio	↔ P.Italia-sp.128	9.5	210.8	8.2	16.44	17.02
	1080	Pennar	↔ v.Pennar	4.2	215.0	4.0	16.49	17.07
	998	ASIAGO	↑ v.Matteotti	4.0	219.0	0.0	16.53	17.12

NOTE:



Traguardo Intergiro / Intergiro Sprint

km 185.8 - Enego



Traguardi Volanti / Intermediate Sprints:

km 29.6 - San Martino Colle Umberto

km 89.8 - Possagno



Gran Premio della Montagna:

km 44.7 - Muro di Ca' del Poggio - m 242 (4ª cat.)

km 128.6 - Monte Grappa - m 1611 (1ª cat.)

km 191.5 - Dori - m 1106 (2ª cat.)



Galleria/Tunnel: km 112.6



Passaggio a Livello/Level Crossing: km 14.9 - 34.6 - 73.7

Tappa
15
cronotabella

FIUME VENETO - ASIAGO

domenica 25 maggio 2025

km 219

Prov/com	Distanza	Località	DIR	via	
PORDENONE					
Fiume Veneto					
		FIUME VENETO	↑		Start Village
			↑	sp.21	viale della Repubblica
			↙		rotatoria, via Bassi
			↑		via Bassi
			↑		sottopasso RA16
			↑		via Bassi
			↗	sp.60	via Cimpello
			↑	sp.60	via Cimpello
Fiume Veneto / Zoppola sul confine comunale					
			↑	sp.60	via Cimpello
Zoppola					
			↑	sp.60	via Cimpello
			↑	sp.60	sottopasso ferroviario
			↑	sp.60	via Cimpello
			↙	sp.60	via Cimpello (contromano)
			↑	sp.60	via Cimpello (contromano)
			↙	ss.13	via Meduna
			↑	ss.13	via Meduna
Cordenons					
			↑	ss.13	via Meduna
		FIUME VENETO	↑		km 0
			↑	ss.13	via Meduna
			↑	ss.13	ponte sul Meduna
			↑	ss.13	via Meduna
Pordenone					
			↑	ss.13	via Aquileia
			↖		svincolo da ss.13 (contromano)
			↑		svincolo da ss.13 (contromano)
			↖	sp.35	via Udine
			↑	sp.35	via Udine (serie di rotatorie)
			↑		rotatoria, viale Franco Martelli
			↑		viale Franco Martelli
			↑		rotatorie ravvicinate, via Dante Alighieri
			↑		via Dante Alighieri
		Pordenone	↑		rotatoria, via Guglielmo Marconi
			↑		via Guglielmo Marconi
			↑		via Michelangelo Grigoletti
			↑		via del Troi
			↙	ss.13	viale Venezia
			↑	ss.13	viale Venezia
Porcia					
			↑	ss.13	via del Porto
			↑	ss.13	corso Lino Zanussi
			↑	ss.13	serie rotatorie, corso Italia
			↑	ss.13	corso Italia
Fontanafredda					
			↑	ss.13	via Pontebbana
		Fontanafredda	↑	ss.13	viale Venezia
			↑	ss.13	viale Venezia
Sacile					
			↑	ss.13	via San Giovanni del Tempio

Tappa
15
cronotabella

FIUME VENETO - ASIAGO

domenica 25 maggio 2025

Prov/com	Distanza	Località	DIR	via	km 219
			↑	ss.13	
		P.L.	↑	ss.13	
			↑	ss.13	viale Giacomo Matteotti
			↑	ss.13	rotatoria, viale Repubblica
			↑	ss.13	viale Repubblica
		Sacile	↑	ss.13	serie di rotonde, viale Repubblica
			↑	ss.13	viale Repubblica
			↑	ss.13	via Trento
TREVISO					
Cordignano					
			↑	ss.13	via Maestra d'Italia
			↖	ss.13	rotatoria, via Maestra d'Italia
			↑	ss.13	via Maestra d'Italia
Orsago					
			↑	ss.13	via Pontebbana
		Orsago	↗	sp.43	via Dalmazia
			↑	sp.43	via Dalmazia
Cordignano					
			↑	sp.43	via Giuseppe Garibaldi
			↑	sp.43	rotatoria, via Roma
			↑	sp.43	via Roma
		Cordignano	↖		via Vittorio Veneto
			↑		via Vittorio Veneto
			↑	sp.71	via Pasubio Sud
			↑	sp.71	via Pasubio Nord
Colle Umberto					
			↑	sp.71	via Giuseppe Verdi
			↑	sp.71	serie di rotonde, viale Bottecchia
			↑	sp.71	viale Bottecchia
		San Martino Colle Umberto	↑	sp.71	Monumento Bottecchia, rotatoria, via Boschetta
			↑	sp.71	viale Boschetta
			↑	sp.71	rotatoria, via Vittorio Veneto
			↑	sp.71	via Vittorio Veneto
			↑	sp.71	via Isonzo
Vittorio Veneto					
			↑	sp.71	via Isonzo
		San Giacomo di Veglia	↑	ss.51	via Sant'Antonio da Padova
			↑	ss.51	rotatoria, via Giacomo Matteotti
			↑	ss.51	via Giacomo Matteotti
			↖		viale Rizzera
		Vittorio Veneto	↖		via del Lavoro
			↑		via del Lavoro
		P.L.	↑		via I.Nievo
			↑		via I.Nievo
			↑		via A. Canova
			↑		rotatoria, via F.S. Grazioli
			↑		via F.S. Grazioli
			↑		sottopasso A27
			↑	sp.86	via F.S. Grazioli
			↑	sp.86	via Col di Lana
			↗	sp.86	va del Monticano
			↑	sp.86	va del Monticano
			↑	sp.86	sottopasso
			↑	sp.86	via Trenta Ottobre
Tarzo					

Tappa
15
cronotabella

FIUME VENETO - ASIAGO

domenica 25 maggio 2025

Prov/com	Distanza	Località	DIR	via	km 219
		Corbanese	↑	sp.86	via San Giuseppe
			↶	sp.635	via Madonna di Loreto
			↑	sp.635	
San Pietro di Feletto					
			↑	sp.635	
			↗		rotatoria, via dei Pascoli
			↑		via dei Pascoli
		Muro di Ca' del Poggio	↗	sp.37	via Borgo Antiga
			↑	sp.37	via Borgo Antiga
			↑	sp.37	via Mire
Refrontolo					
			↑	sp.37	via Mire
			↑	sp.86	rotatoria, via Mire
			↑	sp.86	via Mire
		Refrontolo	↑	sp.86	via Cavalieri di Vittorio Veneto
			↑	sp.86	via della Vittoria
			↖	sp.86bis	via Casale
			↑	sp.86bis	
			↗		via Conegliano
			↑		via Conegliano
Pieve di Soligo					
			↑		via Conegliano
			↑		via Guglielmo Marconi
			↑		via Giuseppe Vaccari
			↑		piazza Balbi Valier
		Pieve di Soligo	↑		rotatoria, piazza Vittorio Emanuele Secondo
			↑		via Capovilla
			↑		via Sernaglia
Sernaglia della Battaglia					
			↑		via Sernaglia
			↑		via Castello
		Sernaglia della Battaglia	↑		via Roma
			↑		rotatoria, via Guglielmo Marconi
			↑		via Guglielmo Marconi
			↗	sp.34	rotatoria, via Moriago
			↑	sp.34	via Moriago
			↑	sp.34	rotatoria sul confine comunale
Moriago della Battaglia					
			↑	sp.34	rotatoria, via San Rocco
			↑		via San Rocco
		Moriago della Battaglia	↑		via San Rocco
			↑		via Roma
			↑		via Monte Grappa
			↗	sp.34	immissione sp.34, via Monte Grappa
			↑	sp.34	via Monte Grappa
			↑	sp.34	rotatoria, via Sernaglia
			↑	sp.34	via Sernaglia
Vidor					
			↑	sp.34	via Sernaglia
			↑	sp.34	rotatoria, via Guglielmo Marconi
			↑	sp.34	via Guglielmo Marconi (rotatorie ravvicinate)
		Vidor	↑	sp.34	via Stefanino Curti
			↑	sp.34	via Monte Grappa
			↑	sp.34	(contromano)
Valdobbiadene					

Tappa
15
cronotabella

FIUME VENETO - ASIAGO

domenica 25 maggio 2025

Prov/com	Distanza	Località	DIR	via	km 219
			↑	sp.34	(contromano)
		Ponte di Vidor	↶	sp.2	Ponte di Vidor
			↑	sp.2	Ponte di Vidor
Pederobba					
			↑	sp.2	Ponte di Vidor
			↑	sp.2	serie di rotonde - via della Vittoria
			↑	sp.2	rotonda - via Erizzo
			↑	sp.2	via Erizzo
Crocetta del Montello					
			↑	sp.2	via Guglielmo Marconi
			↶		via Piave
		Crocetta del Montello	↷		viale Antonini
			↑		viale Antonini
Cornuda					
			↑		via Sant'Anna
			↑		sottopasso sr.348
		P.L.	↑		via Sant'Urbano
			↑		via Sant'Urbano
			↑		via Sant'Urbano
			↑	sp.84	via Giacomo Matteotti
		Cornuda	↑	sp.84	Piazza Giovanni XXIII
			↷		via 8/9 maggio 1848
			↑		via 8/9 maggio 1848
			↑		via San Vettore
Pederobba					
			↑	sp.150	via Cavallea
			↑		via Cavallea
			↑		Onigo
			↑		via Case Rosse
			↶		via Curogna
			↑		Curogna
			↷		via Caolonga
			↑		via Caolonga
			↑		rotonda con sp.26
		Pederobba	↑		via San Martino
			↶		via Conti di Onigo
			↑		via Conti d'Onigo
			↑		via Cavasotta
Cavaso del Tomba					
			↑		via Alcide De Gasperi
			↑		via San Pio X
			↑		via Roma
			↑		
Possagno					
			↑		via Ponteggi
Cavaso del Tomba					
			↑		via Ponteggi
Possagno					
		Possagno	↑		via Ponteggi
			↑		via Roma
			↷		via Stradone del Tempio
			↑		via Stradone del Tempio
			↶		Piazzetta Pio X
			↑		via Sant'Albino

Tappa
15
cronotabella

FIUME VENETO - ASIAGO

domenica 25 maggio 2025

km 219

Prov/com	Distanza	Località	DIR	via
			↑	via Soffratta
			↗	viale Antonio Canova
			↑	viale Antonio Canova
			↑ sp.26	immissione su sp.26, via Molinetto
			↑ sp.26	
Pieve del Grappa				
			↑ sp.26	
Possagno				
			↑ sp.26	
Pieve del Grappa				
			↑ sp.26	via Piave
			↑ sp.26	via Europa (località Quattrotrade)
			↑ sp.26	via San Pancrazio
		Crespano del Grappa	↑ sp.26	via 11 Febbraio
			↑ sp.26	via Quattro Novembre
			↑ sp.26	via Molinetto
Borso del Grappa				
			↑ sp.26	via Molinetto
			↑ sp.26	serie di rotonde, via Molinetto
			↑ sp.26	via Molinetto
VICENZA				
Romano d'Ezzelino				
			↑ sp.74	via Dante Alighieri
		Romano d'Ezzelino	↗	rotatoria, via Luigi Cadorna
			↑	via Luigi Cadorna
			↑ sp.148	via Marchi, via Meneghetti, via Signori
			↖ sp.148	via Pragolin (primo tornante)
			↑ sp.148	via Pragolin, via Costalunga
Pove del Grappa				
			↑ sp.148	via Costalunga
Romano d'Ezzelino				
			↑ sp.148	via Costalunga
		galleria	↑ sp.148	20m
			↑ sp.148	via Costalunga
Pove del Grappa				
			↑ sp.148	via Costalunga
		Campo Solagna	↑ sp.148	località Campo Solagna
			↑ sp.148	
Solagna				
			↑ sp.148	
		Ponte San Lorenzo	↗ sp.148	
			↑ sp.148	
Pove del Grappa				
			↑ sp.148	via Val della Giarà
			↑ sp.148	
TREVISO				
Borso del Grappa				
			↑ sp.148	strada provinciale Cadorna
			↑ sp.148	
VICENZA				
Valbrenta				
			↑ sp.148	strada provinciale Cadorna

Tappa
15
cronotabella

FIUME VENETO - ASIAGO

domenica 25 maggio 2025

Prov/com	Distanza	Località	DIR	via	km 219
		Monte Grappa	↑	sp.148	Rifugio Scarpon
			↑	sp.148	
			↑	sp.148	
BELLUNO					
<i>Seren del Grappa</i>					
			↑	sp.148	
VICENZA					
<i>Valbrenta</i>					
			↑	sp.148	
BELLUNO					
<i>Seren del Grappa</i>					
			↑	sp.148	
<i>Arsiè</i>					
		Loc. Pontera	↑	sp.148	
			↑	sp.148	
			↑	sp.148	
<i>Fonzaso</i>					
			↑	sp.148	
<i>Seren del Grappa</i>					
			↑	sp.148	
<i>Fonzaso</i>					
			↑	sp.148	
<i>Seren del Grappa</i>					
		Caupo	↑	sp.148	via Monte Roncon
			↵	sp.148	Piazza Umberto Secondo
			↑	sp.148	Piazza Umberto Secondo
			↶		via Monte Pertica
			↑		via Monte Pertica
			↵	ss.50	via Santa Lucia
			↑		via Santa Lucia
			↑		rotatoria, via Nuova
			↑		via Nuova
<i>Fonzaso</i>					
			↑		via Nuova
			↑	sp.12	via Guglielmo Marconi
			↑	sp.12	via Mengotti
		Fonzaso	↵		via Angelo Zucco
			↑		via Angelo Zucco
			↵	sr.50	rotatoria, sr.50
			↑	sr.50	
			↶	ss.50bis/var	svincolo, immissione su ss.50bis/var
			↑	ss.50bis/var	
			↶	ss.50bis	uscita da ss.50bis/var, su sr.50bis
			↑	sr.50bis	
<i>Arsiè</i>					
			↑	sr.50bis	
			↑	sr.50bis	attraversamento lago di Corlo
			↑	sr.50bis	serie di rotatorie, via Primo Maggio
			↑	sr.50bis	via Primo Maggio
		Arsiè	↑	sr.50bis	via Dante Alighieri
			↑	sr.50bis	
			↑	sr.50bis	via Nazionale
		Fastro	↑	sr.50bis	Le Scale di Primolano

Tappa
15
cronotabella

FIUME VENETO - ASIAGO

domenica 25 maggio 2025

km 219

Prov/com	Distanza	Località	DIR	via
			↑	sr.50bis via Nazionale
VICENZA				
Valbrenta				
			↑	sr.50bis strada statale del Grappa e del Passo Rolle
			↩	via Libertà
			↑	via Libertà, via Quattro Cantoni
		Primolano	↩	via Quattro Cantoni
			↑	via Quattro Cantoni
			↑	sovrappasso su ss.47 Valsugana
			↑	via Quattro Cantoni
			↩	Ponte Fiume Brenta
Enego				
			↑	via Quattro Cantoni
			↩	sp.76
			↑	sp.76 via Roma
			↩	sp.76 via Roma
			↑	sp.76
		Enego	↩	sp.76 via Luigi Cappello
			↑	sp.76 via Luigi Cappello
			↑	sp.76
		Dori	↑	sp.76
			↑	sp.76
		Stoner	↑	sp.76
			↑	sp.76
Foza				
			↑	sp.76 via Cornetta
			↑	sp.76 via Roma
		Foza	↩	sp.76 via Cornetta
			↑	sp.76 via Cornetta
			↑	sp.76
Gallio				
			↑	sp.76
			↑	sp.76 via Campo
			↑	sp.76 via Roma
		Gallio	↩	sp.128 piazza Italia
			↑	sp.128 via Monte Valbella, via Ech
			↑	sp.128 rotatoria, contrada Leghen
			↩	sp.128
			↑	sp.128
Asiago				
			↑	sp.128 località Bertigo
			↑	sp.128
		Pennar	↩	svolta per Pennar
			↑	via Pennar
			↑	via Cassordar
			↩	sp.72 via degli Autieri d'Italia
			↑	sp.72 via degli Autieri d'Italia
			↑	sp.72 via Giacomo Matteotti
		ASIAGO	↑	sp.72 via Giacomo Matteotti

Alle Prefetture -
Uffici Territoriali del Governo
interessate dal percorso di gara
LORO SEDI

Ai Sindaci delle Città
metropolitane e dei Comuni
interessati dal percorso di gara
LORO SEDI

E, per conoscenza

Al Ministero dell'interno
Dipartimento Pubblica Sicurezza
Direzione centrale Polizia Stradale,
Ferroviaria e Reparti Speciali
- Servizio polizia stradale -
ROMA

Alla Regione Puglia
BARI

Alle Questure
interessate dal percorso di gara
LORO SEDI

Ai Compartimenti della Polizia Stradale
interessati dal percorso di gara
LORO SEDI

Oggetto: Richiesta di sospensione della circolazione ai sensi degli articoli 6 e 7 del decreto legislativo 285/1992 per la manifestazione denominata “108° Giro d’Italia” – Corsa ciclistica internazionale a tappe per professionisti 09 maggio al 1° giugno 2025, con riferimento alla autorizzazione richiesta alla regione puglia ai sensi dell’articolo 9 CDS.

La RCS Sport SpA, con sede a Milano in via Rizzoli 8 quale ente organizzatore della corsa in oggetto, nella persona del Direttore Ciclismo e Procuratore Mauro Vegni, nato a Cetona (SI) il 7 febbraio 1959 e domiciliato per la carica presso la RCS Sport SpA,

PREMESSO CHE

- L'organizzatore ha già avanzato con separata richiesta, inoltrata in copia anche a codesti uffici, l'autorizzazione ai sensi dell'articolo 9 del codice della strada e che, per tale atto, è in corso l'istruttoria per il rilascio;
- L'articolo 9 comma 7bis del codice della strada prevede che la validità dell'autorizzazione sia subordinata all'esistenza di un provvedimento di sospensione temporanea della circolazione, ovvero di chiusura della strada quando necessario, in occasione del transito dei partecipanti, ovvero quando necessario, alla chiusura della strada medesima
- L'articolo 6 comma 1 del codice della strada individua nel **Prefetto** la competenza a disporre la sospensione temporanea della circolazione, di tutte o alcune categorie di utenti, sulle strade poste al di fuori dei centri abitati per motivi di sicurezza pubblica o inerenti alla sicurezza della circolazione;
- L'articolo 7 comma 1 del codice della strada individua nel **Sindaco** la competenza ad adottare i provvedimenti indicati dall'articolo 6 comma 1, ossia la sospensione temporanea della circolazione, di tutte o alcune categorie di utenti, sulle strade di proprietà comunale poste all'interno degli effettivi centri abitati, per motivi di sicurezza pubblica o inerenti alla sicurezza della circolazione;
- Il **Prefetto**, sulla base delle direttive impartite con circolare emanate dal Dipartimento della Pubblica Sicurezza, svolge per tale materia funzione di raccordo e coordinamento, a garanzia dell'ordine e della sicurezza pubblica;
- La corsa prenderà il via in Italia il giorno 13 maggio dal comune di Alberobello e terminerà il giorno 1° giugno nella città di Roma, secondo la tabella riepilogativa che segue ed è iscritta nel calendario UCI;

GIRO D'ITALIA 2025

		km
<i>venerdì 9 maggio 2025</i>	1 ^a tappa DURAZZO (DURRÈS) - TIRANA (TIRANÈ)	160
<i>sabato 10 maggio 2025</i>	2 ^a tappa TIRANA (TIRANÈ) - TIRANA (TIRANÈ) TUDOR ITT	13,7
<i>domenica 11 maggio 2025</i>	3 ^a tappa VALONA (VLORÈ) - VALONA (VLORÈ)	160
<i>lunedì 12 maggio 2025</i>		riposo ()
<i>martedì 13 maggio 2025</i>	4 ^a tappa ALBEROBELLO (Pietramadre) - LECCE	189
<i>mercoledì 14 maggio 2025</i>	5 ^a tappa CEGLIE MESSAPICA - MATERA	151
<i>giovedì 15 maggio 2025</i>	6 ^a tappa POTENZA - NAPOLI	227
<i>venerdì 16 maggio 2025</i>	7 ^a tappa CASTEL DI SANGRO - TAGLIACOZZO	168
<i>sabato 17 maggio 2025</i>	8 ^a tappa GIULIANOVA - CASTELRAIMONDO	197
<i>domenica 18 maggio 2025</i>	9 ^a tappa GUBBIO - SIENA	181
<i>lunedì 19 maggio 2025</i>		riposo ()
<i>martedì 20 maggio 2025</i>	10 ^a tappa LUCCA - PISA TUDOR ITT	28,6
<i>mercoledì 21 maggio 2025</i>	11 ^a tappa VIAREGGIO - CASTELNOVO NE' MONTI	186
<i>giovedì 22 maggio 2025</i>	12 ^a tappa MODENA - VIADANA (Oglio-Po)	172
<i>venerdì 23 maggio 2025</i>	13 ^a tappa ROVIGO - VICENZA	180
<i>sabato 24 maggio 2025</i>	14 ^a tappa TREVISO - NOVA GORICA/GORIZIA	184
<i>domenica 25 maggio 2025</i>	15 ^a tappa FIUME VENETO - ASIAGO	219
<i>lunedì 26 maggio 2025</i>		riposo ()
<i>martedì 27 maggio 2025</i>	16 ^a tappa PIAZZOLA SUL BRENTA - SAN VALENTINO (Brentonico)	199
<i>mercoledì 28 maggio 2025</i>	17 ^a tappa SAN MICHELE ALL'ADIGE (Fondazione Edmund Mach) - BORMIO	155
<i>giovedì 29 maggio 2025</i>	18 ^a tappa MORBEGNO - CESANO MADERNO	144
<i>venerdì 30 maggio 2025</i>	19 ^a tappa BIELLA - CHAMPOLUC	166
<i>sabato 31 maggio 2025</i>	20 ^a tappa VERRÈS - SESTRIÈRE (Vialattea)	204
<i>domenica 1 giugno 2025</i>	21 ^a tappa ROMA - ROMA	143
Totale km		3.427,3

[Cartografia tappe 4-12 GIT25:](#)



[Cartografia Tappe 13 – 21:](#)



- la gara è stata approvata dalla Commissione Tecnica del Consiglio Ciclismo Professionistico della Federazione Ciclistica Italiana;
- alla corsa parteciperanno 22 squadre di otto corridori ciascuna, per un totale di 176 atleti;
- il convoglio di gara, i cui veicoli che lo compongono sono riconoscibili da speciali contrassegni adesivi apposti sul parabrezza con varie indicazioni (es. “DIREZIONE CORSA” “ORGANIZZAZIONE” “GIURIA” ecc...) ed il logo dell’evento (così come mostrato in allegato), è composto da circa:
 - 100 autovetture
 - 50 motocicli
 - 5 autoambulanze
- la corsa per cui l’autorizzazione è richiesta, sarà anticipata da altra manifestazione ciclistica, **non competitiva**, con biciclette a pedalata assistita, denominata **Giro-E**, che percorrerà, **solo in parte** ed in anticipo di circa un’ora e 45 minuti il transito della corsa. Per questa manifestazione verrà predisposta apposita e separata comunicazione e sarà assistita, come negli anni precedenti, da un servizio di viabilità, assicurato dalla Specialità Polizia Stradale della Polizia di Stato;
- la corsa per cui l’autorizzazione è richiesta, sarà altresì anticipata di circa 90 minuti dal passaggio della Carovana pubblicitaria che sarà composta da circa 35 autoveicoli;
- il seguito ufficiale della manifestazione, “FUORI CORSA” non facente parte del convoglio di gara, composto anche da mezzi pesanti (es. autocarri e pullman Gran Turismo delle squadre) è riconoscibile per essere dotato di speciali contrassegni adesivi apposti sul parabrezza dei veicoli, con varie diciture es. FORNITORE, STAMPA, GIROCLUB e il logo dell’evento, ovvero in formato digitale visualizzabile su qualsiasi dispositivo mobile come smartphone o tablet, e valido a tutti gli effetti per raggiungere le aree hospitality di partenza e arrivo; salvo diverse prescrizioni e limitazioni, tali pass personali, saranno validi per

raggiungere eventuali arrivi in montagna con dei mezzi propri, anche se sprovvisti di targa auto adesiva sul cruscotto;

Detti veicoli si trasferiranno dalla località di partenza alla località di arrivo, seguendo un percorso alternativo principalmente fuori gara - indicato in colore azzurro nelle planimetrie delle singole tappe. Gli stessi accederanno alle aree di partenza e di arrivo, confluendo, da qualsiasi direzione di provenienza, in un Punto di Passaggio Obbligatorio (PPO) individuato dall'organizzatore e indicato da apposita segnaletica.

In alcune occasioni il percorso alternativo potrebbe coincidere in tutto o in parte col percorso di gara.

- Il programma di dettaglio della manifestazione è stato indicato negli atti allegati (tabelle di marcia, planimetrie, link per la visualizzazione della traccia del percorso, ecc.), a cui si fa espresso rinvio, che si intendono parte integrante della presente istanza;

Ai sensi e per gli effetti dell'art. 47 del DPR n. 445/2000, il signor Mauro Vegni, consapevole della responsabilità e delle conseguenze penali, previste dall'art. 76 del DPR n. 445/2000, in caso di rilascio di dichiarazioni mendaci e/o formazione di atti falsi e/o uso degli stessi,

DICHIARA CHE

1. Per la competizione, dalla partenza in Italia fino all'arrivo, sarà richiesta, come per le edizioni precedenti, la scorta della polizia stradale che sarà altresì affiancata da una scorta tecnica in moto, composta da addetti dall'organizzazione, allo scopo di garantire il rispetto delle regole imposte dall'ordinamento nazionale e dai regolamenti sportivi, avvalendosi anche di avvisi sonori per segnalare il sopraggiungere della carovana;
2. durante la gara, compresi gli adempimenti preparatori, sarà assicurata una costante assistenza sanitaria di pronto soccorso, con la presenza di 2 auto mediche e 4 autoambulanze con personale medico e paramedico attrezzate di apparecchiature per la rianimazione, oltre ad un'autoambulanza dedicata ad assistere la Carovana, il cui piano di dettaglio sarà inviato agli enti competenti;
3. Essendo un evento di importanza internazionale, verrà data massima visibilità sui principali media nazionali e internazionali, nonché sul web e sui social media;

TUTTO CIO PREMESSO E DICHIARATO,

Il signor **Mauro Vegni**, come sopra generalizzato,

RICHIEDE

- **AI SIGNORI PREFETTI** LA SOSPENSIONE DELLA CIRCOLAZIONE PER LA DURATA DI **DUE ORE E TRENTA MINUTI**, CALCOLATE SULLA MEDIA PIU' VELOCE RISPETTO AL TRANSITO DEL PRIMO CONCORRENTE, SU TUTTE LE STRADE **POSTE FUORI DAI CENTRI ABITANTI** NELLA PROVINCIA DI PROPRIO RIFERIMENTO. PER LA DECIMA TAPPA, A CRONOMETRO, SI RICHIEDE INVECE LA TOTALE CHIUSURA AL TRAFFICO, DALLE ORE 8.00 SINO AL TERMINE DELLA MANIFESTAZIONE
- **AI SIGNORI SINDACI** LA SOSPENSIONE DELLA CIRCOLAZIONE PER LA DURATA DI **DUE ORE E TRENTA MINUTI**, CALCOLATE SULLA MEDIA PIU' VELOCE RISPETTO AL TRANSITO DEL PRIMO CONCORRENTE SU TUTTE LE STRADE COMUNALI **POSTE ALL'INTERNO DEI CENTRI ABITATI** DI PROPRIA COMPETENZA. PER LA DECIMA TAPPA, A CRONOMETRO, SI RICHIEDE INVECE LA TOTALE CHIUSURA AL TRAFFICO, DALLE ORE 8.00 SINO AL TERMINE DELLA MANIFESTAZIONE

Sul punto si richiamo le circolari emanate dal ministero dell'interno, Dipartimento della Pubblica Sicurezza.

Si procede ora con il dettaglio delle singole tappe.

QUARTA TAPPA: ALBEROBELLO – LECCE

SI RICHIEDE RILASCIO DEI PROVVEDIMENTI CHE SOSPENDONO LA CIRCOLAZIONE PER DUE ORE E TRENTA MINUTI

facendo riferimento, per la individuazione delle strade fuori dai centri abitati, di competenza dei Signori Prefetti (art.6/1 cds) e per quelle comunali all'interno dei centri abitati, di competenza dei Signori Sindaci (art.7/1 cds), alle **crono-tabelle** allegate alla presente istanza, di cui costituiscono parte integrante.

La richiesta viene rivolta ai seguenti Enti:

Alle Prefetture: *Bari, Brindisi e Lecce*

Ai Comuni: *Alberobello, Noci, Putignano, Castellana Grotte, Polignano a Mare, Conversano, Monopoli, Fasano, Ostuni, Ceglie Messapica, Francavilla Fontana, Oria, Torre Santa Susanna, San Pancrazio Salentino, Guagnano, Salice Salentino, Campi Salentino, Novoli, Trepuzzi, Lecce*

per conoscenza

Alle Questure: Bari, Brindisi e Lecce

Al Compartimento Polizia Stradale: "Puglia"

QUINTA TAPPA: CEGLIE MESSAPICA - MATERA

SI RICHIEDE RILASCIO DEI PROVVEDIMENTI CHE SOSPENDONO LA CIRCOLAZIONE PER DUE ORE E TRENTA MINUTI

facendo riferimento, per la individuazione delle strade fuori dai centri abitati, di competenza dei Signori Prefetti (art.6/1 cds) e per quelle comunali all'interno dei centri abitati, di competenza dei Signori Sindaci (art.7/1 cds), alle **crono-tabelle** allegati alla presente istanza, di cui costituiscono parte integrante.

Alle Prefetture – Uffici Territoriali di Governo: Brindisi, Taranto e Matera

Ai Comuni: *Ceglie Messapica, Martina Franca, Crispiano, Massafra, Palagiano, Castellaneta, Ginosa, Bernalda, Montescaglioso, Matera*

per conoscenza

Alle Questure: Brindisi, Taranto e Matera

Ai Compartimenti Polizia Stradale: "Puglia" e "Campania/Basilicata"

SESTA TAPPA: POTENZA - NAPOLI

SI RICHIEDE RILASCIO DEI PROVVEDIMENTI CHE SOSPENDONO LA CIRCOLAZIONE PER DUE ORE E TRENTA MINUTI

Facendo riferimento, per la individuazione delle strade fuori dai centri abitati, di competenza dei Signori Prefetti (art.6/1 cds) e per quelle comunali all'interno dei centri abitati, di competenza dei Signori Sindaci (art.7/1 cds), alle **crono-tabelle** allegate alla presente istanza, di cui costituiscono parte integrante.

Alle Prefetture – Uffici Territoriali di Governo: Potenza, Avellino e Napoli

Alla Città metropolitana: *Napoli*

Ai Comuni: *Potenza, Ruoti, Bella, Baragiano, Muro Lucano, Castelgrande, Pescopagano, Sant'Andrea di Conza, Conza della Campania, Morra de Sanctis, Lioni, Nusco, Montella, Cassano Irpino, Montemarano, Volturara Irpina, Sorbo Serpico, Salza irpina, Parolise, San Potito Ultra, Manocalzati, Atripalda, Avellino, Mercogliano, Monteforte Irpino, Mugnano del Cardinale, Baiano, Sperone, Avella, Tufino, Casamarciano, Nola, San Vitaliano, Marigliano, Mariglianella, Brusciano, Castello di Cisterna, Pomigliano d'Arco, Acerra, Afragola, Cardito, Caivano, Crispiano, Frattaminore, Frattamaggiore, Cardito, Casoria, Afragola, Volla, Cercola, Napoli*

per conoscenza

Alle Questure: Potenza, Avellino e Napoli

Al Compartimento Polizia Stradale: "Campania e Basilicata"

SETTIMA TAPPA: CASTEL DI SANGRO-TAGLIACOZZO

SI RICHIEDE RILASCIO DEI PROVVEDIMENTI CHE SOSPENDONO LA CIRCOLAZIONE PER DUE ORE E TRENTA MINUTI

facendo riferimento, per la individuazione delle strade fuori dai centri abitati, di competenza dei Signori Prefetti (art.6/1 cds) e per quelle comunali all'interno dei

centri abitati, di competenza dei Signori Sindaci (art.7/1 cds), alle **crono-tabelle** allegata alla presente istanza, di cui costituiscono parte integrante.

La richiesta viene rivolta ai seguenti Enti:

Alle Prefetture – Uffici Territoriali di Governo: L’Aquila e Chieti

Ai Comuni: *Castel di Sangro, Roccaraso, Rivisondoli, Pescocostanzo, Palena, Cansano, Campo di Giove, Pacentro, Sulmona, Pratola Peligna, Raiano, Goriano Sicoli, Castel di Ieri, Castelvechio Subequo, Gagliano Aterno, Secinaro, Rocca di Mezzo, Ovindoli, Massa d’Albe, Magliano dei Marsi, Scurcola Marsicana, Tagliacozzo, Sante Marie*

per conoscenza

Alle Questure: L’Aquila e Chieti

Al Compartimento Polizia Stradale: “Abruzzo”

OTTAVA TAPPA: GIULIANOVA CASTELRAIMONDO

SI RICHIEDE RILASCIO DEI PROVVEDIMENTI CHE SOSPENDONO LA CIRCOLAZIONE PER DUE ORE E TRENTA MINUTI

facendo riferimento, per la individuazione delle strade fuori dai centri abitati, di competenza dei Signori Prefetti (art.6/1 cds) e per quelle comunali all’interno dei centri abitati, di competenza dei Signori Sindaci (art.7/1 cds), alle **crono-tabelle** allegata alla presente istanza, di cui costituiscono parte integrante.

La richiesta viene rivolta ai seguenti Enti:

Alle Prefetture – Uffici Territoriali di Governo: *Teramo, Ascoli Piceno, Fermo e Macerata*

Ai Comuni: *Giulianova, Tortoreto, Sant’Omero, Sant’Egidio alla Vibrata, Maltignano, Folignano, Ascoli Piceno, Roccafluvione, Comunanza, Montefortino, Amandola, Sarnano, Bolognola, Fiastra, Valfornace, Camerino, Muccia, Serravalle di Chienti, Sefro, Pioraco, Castelraimondo, Matelioca, Gagliole,*

per conoscenza

Alle Questure: *Teramo, Ascoli Piceno, Fermo e Macerata*

Ai Compartimenti Polizia Stradale: “Abruzzo” e “Marche”

NONA TAPPA: GUBBIO - SIENA

**SI RICHIEDE RILASCIO DEI PROVVEDIMENTI CHE SOSPENDONO
LA CIRCOLAZIONE PER DUE ORE E TRENTA MINUTI**

facendo riferimento, per la individuazione delle strade fuori dai centri abitati, di competenza dei Signori Prefetti (art.6/1 cds) e per quelle comunali all'interno dei centri abitati, di competenza dei Signori Sindaci (art.7/1 cds), alle **crono-tabelle** e al **Giro-book** allegati alla presente istanza, di cui costituiscono parte integrante.

La richiesta viene rivolta ai seguenti Enti:

Alle Prefetture – Uffici Territoriali di Governo: *Perugia, Arezzo e Siena*

Ai Comuni: *Gubbio, Umbertide, Cortona, Foiano della Chiana, Sinalunga, Trequanda, Montalcino, Buonconvento, Monteroni d'Arbia, Asciano, Castelnuovo Berardenga, Siena*

per conoscenza

Alle Questure: *Perugia, Arezzo e Siena*

Ai Compartimenti Polizia Stradale: “Lazio/Umbria” e “Toscana”

DECIMA TAPPA: LUCCA – PISA (A CRONOMETRO)

**SI RICHIEDE IL RILASCIO DEI PROVVEDIMENTI CHE
DISPONGONO LA TOTALE CHIUSURA DEL PERCORSO DI GARA
DALLE ORE 8.00 SINO AL TERMINE DELLA MANIFESTAZIONE**

facendo riferimento, per la individuazione delle strade fuori dai centri abitati, di competenza dei Signori Prefetti (art.6/1 cds) e per quelle comunali all'interno dei

centri abitati, di competenza dei Signori Sindaci (art.7/1 cds), alla **crono-tabella** allegata alla presente istanza, di cui costituiscono parte integrante.

Il provvedimento di chiusura si rende necessario in quanto l'Organizzatore è tenuto alla messa in sicurezza del tracciato, anche apponendo, ove ritenuto necessario, transennature e coni segnaletici, allo scopo di consentire non solo lo svolgimento della competizione agonistica, ma anche la prova del percorso da parte dei concorrenti, ed il passaggio delle altre manifestazioni collaterali che accompagnano il giro (giro E, carovana pubblicitaria, ...)

Si segnala inoltre che per il rientro alla partenza di Lucca dei veicoli che hanno accompagnato i concorrenti, che partiranno scaglionati a distanza di un minuto uno rispetto all'altro, (scorta polizia, operatori televisivi e fotografi, giuria, veicoli direzione, ammiraglie delle squadre ...) sarà utilizzato il percorso la cui mappa è allegata alla presente, che verrà tracciato in colorazione diversa da quella della gara e resterà escluso dalla chiusura al traffico.

Su tale percorso si chiede comunque di assicurare un servizio di vigilanza stradale, per agevolare il sicuro e sollecito rientro alla partenza dei veicoli impegnati nella manifestazione.

Alle Prefetture – Uffici Territoriali di Governo: Lucca e Pisa

Ai Comuni: *Lucca, San Giuliano Terme e Pisa*

per conoscenza

Alle Questure: Lucca e Pisa

Al Compartimento Polizia Stradale: "Toscana"

UNDICESIMA TAPPA: VIAREGGIO – CASTELNOVO NE' MONTI

SI RICHIEDE RILASCIO DEI PROVVEDIMENTI CHE SOSPENDONO LA CIRCOLAZIONE PER DUE ORE E TRENTA MINUTI

facendo riferimento, per la individuazione delle strade fuori dai centri abitati, di competenza dei Signori Prefetti (art.6/1 cds) e per quelle comunali all'interno dei centri abitati, di competenza dei Signori Sindaci (art.7/1 cds), alle **crono-tabelle** allegata alla presente istanza, di cui costituiscono parte integrante.

Alle Prefetture – Uffici Territoriali di Governo: *Lucca, Modena e Reggio nell'Emilia*

Ai Comuni: Viareggio, Camaiore, Massarosa, Camaiore, Lucca, Pescaglia, Borgo a Mozzano, Coreglia Antelminelli, Galliciano, Barga, Castelnuovo di Garfagnana, Pieve Fosciana, Frassinoro, Montefiorino, Toano, Villa Minozzo, Castelnuovo Ne' Monti

per conoscenza

Alle Questure: Lucca, Modena e Reggio nell'Emilia

Ai Compartimenti Polizia Stradale: "Toscana" e "Emilia Romagna"

DODICESIMA TAPPA: MODENA - VIADANA

SI RICHIEDE RILASCIO DEI PROVVEDIMENTI CHE SOSPENDONO LA CIRCOLAZIONE PER DUE ORE E TRENTA MINUTI

facendo riferimento, per la individuazione delle strade fuori dai centri abitati, di competenza dei Signori Prefetti (art.6/1 cds) e per quelle comunali all'interno dei centri abitati, di competenza dei Signori Sindaci (art.7/1 cds), alle **crono-tabelle** allegate alla presente istanza, di cui costituiscono parte integrante.

La richiesta viene rivolta ai seguenti Enti:

Alle Prefetture – Uffici Territoriali di Governo: Modena, Reggio Emilia, Parma, Mantova e Cremona

Ai Comuni: Modena, Castelnuovo Rangone, Maranello, Formigine, Fiorano Modenese, Sassuolo, Casalgrande, Castellarano, Baiso, Carpineti, Castelnuovo ne' Monti, Casina, Canossa, San Polo d'Enza, Quattro Castella, Bibbiano, Montecchio Emilia, Sant'Ilario d'Enza, Gattatico, Parma, Sorbolo, Brescello, Boretto, Viadana, Casalmaggiore, Sabbioneta,

per conoscenza

Alle Questure: Modena, Reggio Emilia, Parma, Mantova e Cremona

Ai Compartimenti Polizia Stradale: "Emilia Romagna" e "Lombardia"

TREDICESIMA TAPPA: ROVIGO - VICENZA

SI RICHIEDE RILASCIO DEI PROVVEDIMENTI CHE SOSPENDONO LA CIRCOLAZIONE PER DUE ORE E TRENTA MINUTI

facendo riferimento, per la individuazione delle strade fuori dai centri abitati, di competenza dei Signori Prefetti (art.6/1 cds) e per quelle comunali all'interno dei centri abitati, di competenza dei Signori Sindaci (art.7/1 cds), alle **crono-tabelle** allegate alla presente istanza, di cui costituiscono parte integrante.

La richiesta viene rivolta ai seguenti Enti:

Alle Prefetture – Uffici Territoriali di Governo: *Rovigo, Padova, Vicenza e Verona*

Ai Comuni: *Rovigo, Boara Pisani, Stanghella, Solesino, Monselice, Arquà Petrarca, Galzignano Terme, Cinto Euganeo, Lazzo Atestino, Noventa Vicentina, Poiana Maggiore, Asigliano Veneto, Cologna Veneta, Zimella, Veronella, Arcole, San Bonifacio, Belfiore, Soave, Monteforte d'Alpone, Lonigo, Alonte, Orgiano, Val Liona, Villaga, Barbarano Mossano, Nanto, Castegnero, Longare, Vicenza, Arcugnano, Altavilla Vicentina*

per conoscenza

Alle Questure: *Rovigo, Padova, Vicenza e Verona*

Al Compartimento Polizia Stradale: "Veneto"

QUATTORDICESIMA TAPPA: TREVISO – NOVA GORICA

SI RICHIEDE RILASCIO DEI PROVVEDIMENTI CHE SOSPENDONO LA CIRCOLAZIONE PER DUE ORE E TRENTA MINUTI

facendo riferimento, per la individuazione delle strade fuori dai centri abitati, di competenza dei Signori Prefetti (art.6/1 cds) e per quelle comunali all'interno dei centri abitati, di competenza dei Signori Sindaci (art.7/1 cds), alle **crono-tabelle** allegate alla presente istanza, di cui costituiscono parte integrante.

La richiesta viene rivolta ai seguenti Enti:

Alle Prefetture – Uffici Territoriali di Governo: *Venezia, Province di Treviso, Pordenone, Udine e Gorizia*

Alla Città metropolitana: *Venezia*

Ai Comuni: *Treviso, Silea, San Biagio di Callalta, Ponte di Piave, Salgareda, Oderzo, Gorgo al Monticano, Motta di Livenza, Annone Veneto, Pravisdomini, Pramaggiore, Portogruaro, Teglio Veneto, Cordovado, Morsano al Tagliamento, Varmo, Rivignano Teor, Talmassons, Castions di Strada, Gonanrs, Palmanova, Santa Maia La Longa, Trivignano Udinese, Pavia di Udine, Manzano, San Giovanni al Natisone, Corno di Rosazza, Cormons,*

per conoscenza

Alle Questure: *Venezia, Province di Treviso, Pordenone, Udine e Gorizia*

Ai Compartimenti Polizia Stradale: *“Veneto” e “Friuli Venezia Giulia”*

QUINDICESIMA TAPPA: FIUME VENETO - ASIAGO

SI RICHIEDE RILASCIO DEI PROVVEDIMENTI CHE SOSPONDONO LA CIRCOLAZIONE PER DUE ORE E TRENTA MINUTI

facendo riferimento, per la individuazione delle strade fuori dai centri abitati, di competenza dei Signori Prefetti (art.6/1 cds) e per quelle comunali all'interno dei centri abitati, di competenza dei Signori Sindaci (art.7/1 cds), alle **crono-tabelle** allegate alla presente istanza, di cui costituiscono parte integrante.

La richiesta viene rivolta ai seguenti Enti:

Alle Prefetture – Uffici Territoriali di Governo: *Pordenone, Treviso, Vicenza e Belluno*

Ai Comuni: *Fiume Veneto, Zoppola, Cordenons, Pordenone, Porcia, Fontanafredda, Sacile, Cordignano, Orsago, Colle Umberto, Vittorio Veneto, Tarzo, San Pietro di Feletto, Trefontolo, Pieve di Soligo, Sernaglia della Battaglia, Moriago della Battaglia, Vidor, Valdobbiadene, Pederobba, Crocetta del Montello, Cornuda, Cavaso del Tomba, Possagno, Pieve del Grappa, Borso del Grappa, Romano d'Ezzelino, Pove del Grappa, Solagna, Valbrenta, Seren del Grappa, Arsiè, Fonzaso, Enego, Foza, Gallio, Asiago*

per conoscenza

Alle Questure: *Pordenone, Treviso, Vicenza e Belluno*

Ai Compartimenti Polizia Stradale: “Friuli Venezia Giulia” e “Veneto”

SEDICESIMA TAPPA: PIAZZOLA SUL BRENTA – SAN VALENTINO

SI RICHIEDE RILASCIO DEI PROVVEDIMENTI CHE SOSPENDONO LA CIRCOLAZIONE PER DUE ORE E TRENTA MINUTI

facendo riferimento, per la individuazione delle strade fuori dai centri abitati, di competenza dei Signori Prefetti (art.6/1 cds) e per quelle comunali all’interno dei centri abitati, di competenza dei Signori Sindaci (art.7/1 cds), alle **crono-tabelle** allegate alla presente istanza, di cui costituiscono parte integrante.

La richiesta viene rivolta ai seguenti Enti:

Alle Prefetture – Uffici Territoriali di Governo: *Padova, Vicenza e Trento*

Ai Comuni: *Piazzola Sul Brenta, Grantorto, Carmignano sul Brenta, Pozzoleone, Bressanvido, Sandrigo, Breganze, Sarcedo, Thiene, Zugliano, Zanè, Carrè, Piovene Rocchette, Cogollo del Cengio, Arsiero, Valdastico, Lastebasse, Folgaria, Altopiano della Vigolana, Trento, Vallelaghi, Madruzzo, Cavedine, Drena, Dro, Arco, Ronzo Chienis, Mori, Brentonico*

per conoscenza

Alle Questure: *Padova, Vicenza e Trento*

Ai Compartimenti Polizia Stradale: “Veneto” e “Trentino Alto Adige/Belluno”

DICIASSETTESIMA TAPPA: SAN MICHELE ALL'ADIGE - BORMIO

SI RICHIEDE RILASCIO DEI PROVVEDIMENTI CHE SOSPENDONO LA CIRCOLAZIONE PER DUE ORE E TRENTA MINUTI

Facendo riferimento, per la individuazione delle strade fuori dai centri abitati, di competenza dei Signori Prefetti (art.6/1 cds) e per quelle comunali all'interno dei centri abitati, di competenza dei Signori Sindaci (art.7/1 cds), alle **crono-tabelle** allegate alla presente istanza, di cui costituiscono parte integrante.

La richiesta viene rivolta ai seguenti Enti:

Alle Prefetture – Uffici Territoriali di Governo: *Trento, Brescia e Sondrio*

Ai Comuni: *San Michele all'Adige, Mezzolombardo, Ton, Spormaggiore, Sporminore, Campodenno, Denno, Predaia, Ville d'Anaunia, Cles, Cis, Caldes, Terzolas, Malè, Croviana, Dimaro Folgarida, Commezzadura, Mezzana, Pellizzano, Ossana, Vermiglio, Ponte di Legno, Temu, Vione, Vezza d'Oglio, Incudine, Monno, Mazzo di Valtellina, Grosotto, Grosio, Sondalo, Valdisotto, Valdidentro,*

per conoscenza

Alle Questure: *Trento, Brescia e Sondrio*

Ai Compartimenti Polizia Stradale: "Trentino Alto Adige/Belluno" e "Lombardia"

DICIOTTESIMA TAPPA: MORBEGNO – CESANO MADERNO

SI RICHIEDE RILASCIO DEI PROVVEDIMENTI CHE SOSPENDONO LA CIRCOLAZIONE PER DUE ORE E TRENTA MINUTI

Facendo riferimento, per la individuazione delle strade fuori dai centri abitati, di competenza dei Signori Prefetti (art.6/1 cds) e per quelle comunali all'interno dei centri abitati, di competenza dei Signori Sindaci (art.7/1 cds), alle **crono-tabelle** allegate alla presente istanza, di cui costituiscono parte integrante.

La richiesta viene rivolta ai seguenti Enti:

Alle Prefetture – Uffici Territoriali di Governo: *Sondrio, Como, Lecco e Monza Brianza*

Ai Comuni: Morbegno, Traona, Cercino, Mantello, Cosio Valtellino, Rogolo, Andalo Valtellino, Delebio, Piantedo, Gera Lario, Colico, Dorio, Dervio, Bellano, Parlasco, Taceno, Cortenova, Primaluna, Introbio, Pasturo, Cremeno, Ballabio, Lecco, Malgrate, Galbiate, Pescati, Ello, Colle Brianza, Santa Maria Hoè, La Valletta Brianza, Sirtori, Viganò, Monticello Brianza, Casatenovo, Camparada, Lesmo, Triuggio, Albiate, Seregno, Cesano Maderno, Desio

per conoscenza

Alle Questure: Sondrio, Como, Lecco e Monza Brianza

Al Compartimento Polizia Stradale “Lombardia”

DICIANNOVESIMA TAPPA: BIELLA - CHAMPOLUC

SI RICHIEDE RILASCIO DEI PROVVEDIMENTI CHE SOSPENDONO LA CIRCOLAZIONE PER DUE ORE E TRENTA MINUTI

facendo riferimento, per la individuazione delle strade fuori dai centri abitati, di competenza dei Signori Prefetti (art.6/1 cds) e per quelle comunali all’interno dei centri abitati, di competenza dei Signori Sindaci (art.7/1 cds), alle **crono-tabelle** allegate alla presente istanza, di cui costituiscono parte integrante.

La richiesta viene rivolta ai seguenti Enti:

Alla Città metropolitana: Torino

Ai Comuni: Biella, Occhieppo Inferiore, Cambursano, Mongrando, Donato, Andrate, Borgofranco d’Ivrea, Nomaglio, Settimo Vittone, Careno, Pont- Saint-Martin, Donnas, Bard, Arnad, Verrès, Challand St. Victor, Challand St. Anselme, Emarèse, Montjovet, Saint-Vincent, Chatillon, Saint-Denis, Chambave, Verrayes, Torgnon, Antey-St. André, Brusson, Ayas.

per conoscenza

Alle Prefetture – Uffici Territoriali di Governo : Biella e Torino

Alle Questure: Biella, Torino e Aosta

Al Compartimento Polizia Stradale: “Piemonte e Valle d’Aosta”

VENTESIMA TAPPA: VERRÈS - SESTRIERE

SI RICHIEDE RILASCIO DEI PROVVEDIMENTI CHE SOSPENDONO LA CIRCOLAZIONE PER DUE ORE E TRENTA MINUTI

facendo riferimento, per la individuazione delle strade fuori dai centri abitati, di competenza dei Signori Prefetti (art.6/1 cds) e per quelle comunali all'interno dei centri abitati, di competenza dei Signori Sindaci (art.7/1 cds), alle **crono-tabelle** allegate alla presente istanza, di cui costituiscono parte integrante.

La richiesta viene rivolta ai seguenti Enti:

Alle Prefetture – Uffici Territoriali di Governo: Torino

Alla Città metropolitana: *Torino*

Ai Comuni: *Verrès, Arnad, Bard, Donnas, Pont-Saint-Martin, Carema, Settimo Vittone, Borgofranco d'Ivrea, Montalto d'Ora, Ivrea, Banchette, Samone, Pavone Canavese, Collettero Giacosa, Parella, Quagliuzzo, Strambinello, Baldissero Canavese, Torre Canavese, Bairo, Castellamonte, Salassa, San Ponso, Valperga, Rivara, Busano, Levone, Rocca Canavese, Corio, Grosso, Villanova Canavese, Mathi, Balangero, Lanzo Torinese, Germagnano, Traves, Viù, Rubiana, Almese, Villar Dora, Sant'Ambrogio di Torino, Chiusa di san Michele, Vaie, Sant'Antonino di Susa, Villar Focchiardo, San Giorio di Susa, Bussoleno, Susa, Meana di Susa, Usseaux, Pragelato, Sestrièrè*

per conoscenza

Alle Questure: Torino e Aosta

Al Compartimento Polizia Stradale: "Piemonte e Valle d'Aosta"

VENTUNESIMA TAPPA: ROMA - ROMA

SI RICHIEDE RILASCIO DEI PROVVEDIMENTI CHE SOSPENDONO LA CIRCOLAZIONE PER DUE ORE E TRENTA MINUTI

Facendo riferimento, per la individuazione delle strade fuori dai centri abitati, di competenza dei Signori Prefetti (art.6/1 cds) e per quelle comunali all'interno dei

centri abitati, di competenza dei Signori Sindaci (art.7/1 cds), alle **crono-tabelle** allegate alla presente istanza, di cui costituiscono parte integrante.

La richiesta viene rivolta ai seguenti Enti:

Alla Prefettura – Uffici Territoriali di Governo: Roma

Alla Città metropolitana: ROMA CAPITALE

per conoscenza

Alla Questura: Roma

Al Compartimento Polizia Stradale: “Lazio e Umbria”

Si fa riserva di integrare la presente con la copia dell’autorizzazione, non appena la Regione Puglia avrà provveduto al rilascio

Si dichiara sin d’ora ai Signori Prefetti la massima disponibilità alla partecipazione ai Comitati Ordine e Sicurezza Pubblica, che tratteranno della specifica materia, con preghiera di anticiparne la convocazione rispetto all’inizio della competizione che partirà dalla Albania il 9 maggio 2025. Al riguardo si richiede la partecipazione da remoto, mediante collegamento in videoconferenza.

Analoga disponibilità e richiesta di partecipazione in videoconferenza, viene fornita ai signori Questori per la partecipazione ai tavoli tecnici.

L’Occasione è favorevole per rammentare che la normativa vigente non richiede, per questa tipologia di competizione, l’obbligatorietà di impiego degli addetti alle segnalazioni aggiuntive (ASA) che peraltro, anche qualora impiegati, non avrebbero titolo ad effettuare segnalazioni manuali prima del transito del veicolo di inizio gara ciclistica.

L’eventuale impiego di volontari, inoltre, può consistere in una mera azione di indicazione al traffico, senza alcuna natura cogente delle loro indicazioni.

Per comunicazioni e/o richieste di integrazioni è possibile rivolgersi a:

E-mail: **ciclismo.rcssport@rcs.it**

Pec: **ciclismo.rcssport@rcs.legalmail.it**

Telefono: **0225844444**

ALLEGATI

- planimetria, altimetria, tabella di marcia (cronotabelle) e giro-book;
- copia della polizza assicurativa;
- copia del documento di identità del dichiarante in corso di validità;
- facsimile contrassegno auto.

Per comunicazioni e/o richieste di integrazioni potete scrivere a:

E-mail: ciclismo.rcssport@rcs.it

Pec: ciclismo.rcssport@rcs.legalmail.it

Telefono: **0225844444**

E' desiderio dell'istante, a titolo personale ed a nome dell'Azienda per cui agisce, ringraziare anticipatamente per la preziosa e cortese collaborazione che verrà fornita e porgere saluti distinti.

Nota informativa ai sensi dell'art. 13 del D. Lgs. N.196 del 30 giugno 2003, recante "Codice in materia di protezione dei dati personali" nonché dell'art. 48, comma 2, del DPR 445/2000:

I dati sopra riportati sono prescritti dalle disposizioni vigenti ai fini del procedimento per il quale sono richiesti e verranno utilizzati esclusivamente per tale scopo.

Milano, 13 marzo 2025

RCS Sport Spa

Il Direttore Ciclismo

Mauro Vegni

